










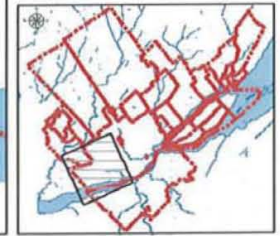
**Communauté
métropolitaine
de Québec**

Règlement de contrôle intérimaire
NO 2003-10
Agglomération de Québec

Annexe I (feuille 3)
Secteur autorisant des installations d'élevage
dont la multiplication des paramètres
obtenues en application des annexes
Cet D est égal ou supérieur à 0.8

-  Secteur (zonage de production)
- Limite administrative**
-  Limite municipale
- Agricole**
-  Zone agricole provinciale définie par décret
(les exclusions par la CPTAQ sont prises en compte)
-  Zone agricole provinciale établie par décision
de la CPTAQ (inclusion)
- Milieu physique**
-  Plans d'eau
- Milieu humain**
-  Réseau routier supérieur
-  Réseau routier inférieur
-  Poste de distribution d'énergie
-  Ligne de transport d'énergie

Source :
Ministère des Ressources naturelles du Québec (MRN)
Commission de la protection du territoire agricole du Québec (CPTAQ)
Ministère de l'environnement du Québec (MENV)
Ville de Lévis
Réalisation : Communauté métropolitaine de Québec
Conception cartographique : Bruno Labenté
Vérification : André Bouillon
Date : juin 2003



1:75 000
1 0,5 0 1 2
Kilomètres
Datum et projection : NAD 83, MTM fuseau 7